

18°44'0"E

18°44'30"E

18°45'0"E

18°45'30"E

54°43'0"N

54°40'0"N

54°33'0"N

54°43'0"N

54°40'0"N

54°33'0"N

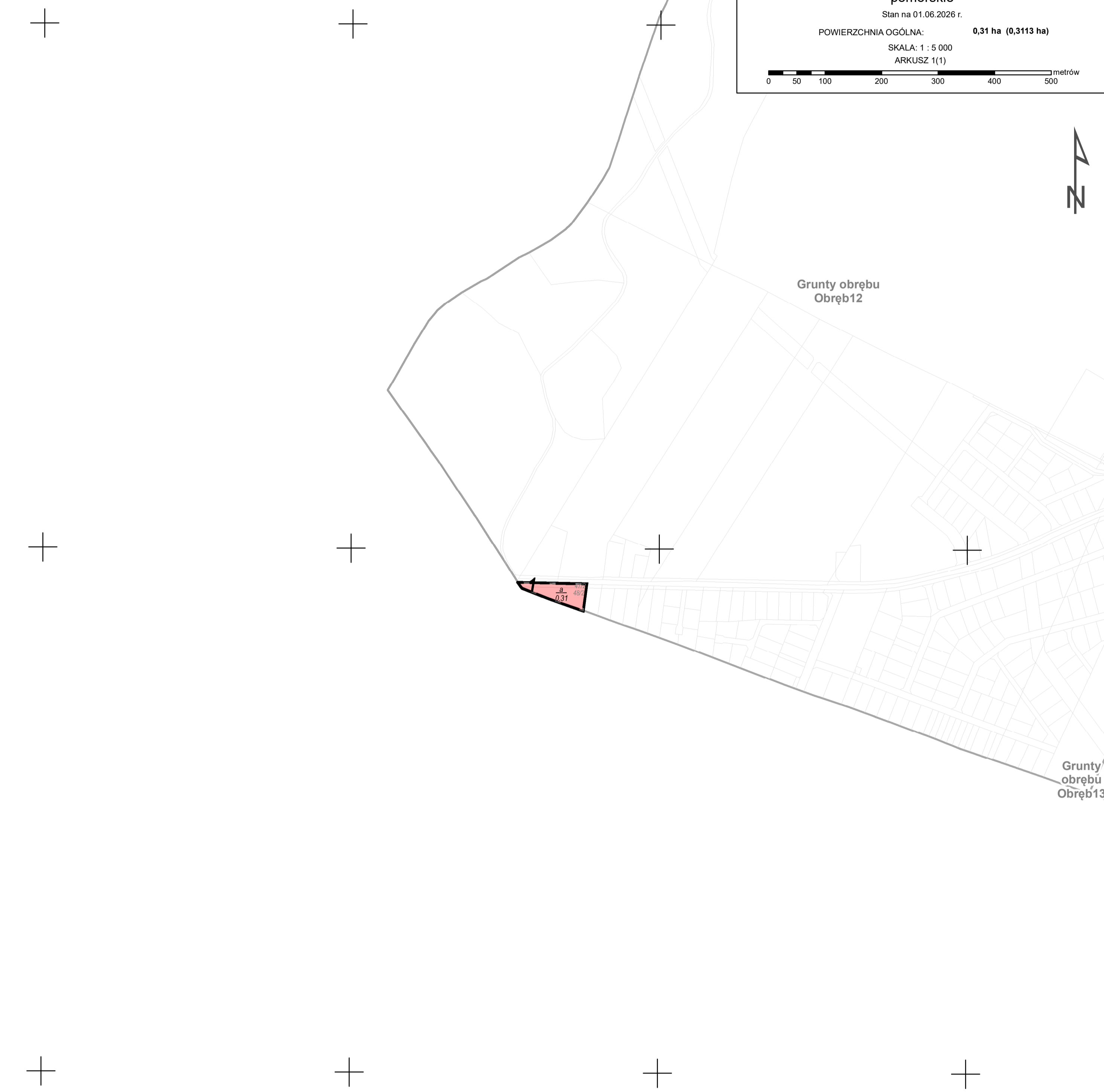
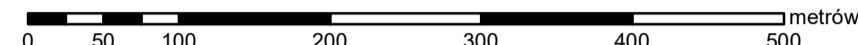
MAPA GOSPODARCZO-PRZEGLĄDOWA DRZEWOSTANÓW OBREBU Obręb12

GMINA:
Miasto Tczew
POWIAT
tczewski
WOJEWÓDZTWO
pomorskie

Stan na 01.06.2026 r.

POWIERZCHNIA OGÓLNA: 0,31 ha (0,3113 ha)

SKALA: 1 : 5 000
ARKUSZ 1(1)



Grunty obrębu
Obręb12

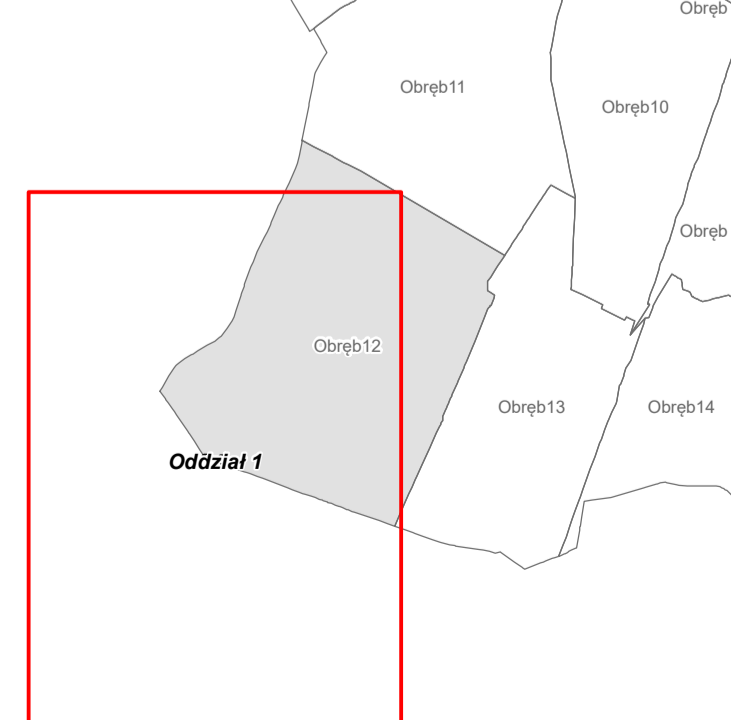
Grunty
obrébu
Obręb13

- Granica oddziału
- Granica pododdziału
- Granica działek ewidencyjnych
- Granica powierzchni niestanowiących wyłączenia (PNSW)
- Tory kolejowe
- Droga leśna
- Droga publiczna
- Ciek
- Linia energetyczna, telekomunikacyjna, rurociąg
- Pozostałe obiekty liniowe

- Granice kompleksów od lasów innej własności
- Granice współwłasności z inną własnością
- Granice gruntów przeznaczonych do zalesienia
- Kasownik
- Osobliwości przyrodnicze punktowe
- Osobliwości przyrodnicze powierzchniowe
- Opis oddziału
- Opis pododdziału
- Opis pododdziału z lasami poza ewidencją

- Grunty leśne**
- | | | |
|---------------------------|-----------------|--|
| grunty leśne niezalesione | leśne i starsze | sosna (SO), modrzew (MD) |
| | | świerk (SW) |
| | | jodła (JD), daglezja (DG) |
| | | dąb (DB), dąb czerwony (DB.C) |
| | | buk (BK), grab (GB) |
| | | jesion (JS), klon (KL), jawor (JW), wiąz (WZ), czereśnia (CZR.P) |
| | | olsza (OL) |
| | | brzoza (BRZ), robinia akacjowa (AK) |
| | | lipa (LP), osika (OS), topola (TP), wierzba (WB) |
| | | Pozostałe grunty leśne |
| | | Plazowina liściasta/iglasta |

MAPA SYTUACYJNA W SKALI 1 : 40000



Mapę sporządzono na podstawie mapy ewidencyjnej obrębu ewidencyjnego **Obręb12**

Układ współrzędnych PL-1992

Wykonał: Maciej Sarnowski

Sprawdziła: Anna Sulik

Opracowanie:



Taxus UL Sp. z o.o.
ul. Ochocka 14; 02-495 Warszawa
www.taxusul.com.pl

18°44'0"E

18°44'30"E

18°45'0"E

18°45'30"E